Auswertung der Verjüngungsinventur 2021 für die Hegegemeinschaft 624 - Hofheim-Hofheim XIII (Landkreis Haßberge)

2021

Anzahl der erfassten Verjüngungsflächen: 38, davon ungeschützt: 28, teilweise geschützt: 2, vollständig geschützt: 8

Verjüngungspflanzen ab 20 Zentimeter Höhe bis zur maximalen Verbisshöhe

Baumartengruppe	Aufgenommene Pflanzen insgesamt		Pflanzen ohne Verbiss und ohne Fegeschaden		Pflanzen mit Verbiss und/oder Fegeschaden		Pflanzen mit Leittriebverbiss		Pflanzen mit Verbiss im oberen Drittel		Pflanzen mit Fegeschaden	
	Anzahl	*Anteil (%)*	Anzahl	*Anteil (%)*	Anzahl	*Anteil (%)*	Anzahl	*Anteil (%)*	Anzahl	*Anteil (%)*	Anzahl	*Anteil (%)*
Fichte	8	***0,4***	4	***50***	4	***50***	3	***37,5***	4	***50***	0	***0***
Tanne	0	***0***	0	***0***	0	***0***	0	***0***	0	***0***	0	***0***
Kiefer	0	***0***	0	***0***	0	***0***	0	***0***	0	***0***	0	***0***
Sonst. Nadelholz	1	***0***	1	***100***	0	***0***	0	***0***	0	***0***	0	***0***
Nadelholz gesamt	9	***0,4***	5	***55,6***	4	***44,4***	3	***33,3***	4	***44,4***	0	***0***
Buche	269	***12***	87	***32,3***	182	***67,7***	57	***21,2***	182	***67,7***	0	***0***
Eiche	364	***16,2***	161	***44,2***	203	***55,8***	78	***21,4***	203	***55,8***	0	***0***
Edellaubholz	691	***30,7***	257	***37,2***	434	***62,8***	240	***34,7***	434	***62,8***	1	***0,1***
Sonst. Laubholz	917	***40,8***	131	***14,3***	786	***85,7***	452	***49,3***	786	***85,7***	0	***0***
Laubholz gesamt	2241	***99,6***	636	***28,4***	1605	***71,6***	827	***36,9***	1605	***71,6***	1	***0***
Alle Baumarten	2250	***100***	641	***28,5***	1609	***71,5***	830	***36,9***	1609	***71,5***	1	***0***

Verjüngungspflanzen kleiner 20 Zentimeter Höhe

Baumartengruppe	Aufgenommene Pflanzen insgesamt		Pflanzen ohne Verbiss im oberen Drittel		Pflanzen mit Verbiss im oberen Drittel	
	Anzahl	*Anteil (%)*	Anzahl	*Anteil (%)*	Anzahl	*Anteil (%)*
Fichte	0	***0***	0	***0***	0	***0***
Tanne	0	***0***	0	***0***	0	***0***
Kiefer	0	***0***	0	***0***	0	***0***
Sonst. Nadelholz	0	***0***	0	***0***	0	***0***
Nadelholz gesamt	0	***0***	0	***0***	0	***0***
Buche	32	***5,2***	18	***56,2***	14	***43,8***
Eiche	318	***51,5***	272	***85,5***	46	***14,5***
Edellaubholz	169	***27,4***	142	***84***	27	***16***
Sonst. Laubholz	98	***15,9***	65	***66,3***	33	***33,7***
Laubholz gesamt	617	***100***	497	***80,6***	120	***19,4***
Alle Baumarten	617	***100***	497	***80,6***	120	***19,4***

Verjüngungspflanzen über Verbisshöhe (Erhebung von Fegeschäden)

Baumartengruppe	Aufgenommene Pflanzen insgesamt		Pflanzen ohne Fegeschaden		Pflanzen mit Fegeschaden	
	Anzahl	*Anteil (%)*	Anzahl	*Anteil (%)*	Anzahl	*Anteil (%)*
Fichte	1	***1,4***	1	***100***	0	***0***
Tanne	0	***0***	0	***0***	0	***0***
Kiefer	0	***0***	0	***0***	0	***0***
Sonst. Nadelholz	0	***0***	0	***0***	0	***0***
Nadelholz gesamt	1	***1,4***	1	***100***	0	***0***
Buche	23	***32,9***	22	***95,7***	1	***4,3***
Eiche	0	***0***	0	***0***	0	***0***
Edellaubholz	15	***21,4***	9	***60***	6	***40***
Sonst. Laubholz	31	***44,3***	27	***87,1***	4	***12,9***
Laubholz gesamt	69	***98,6***	58	***84,1***	11	***15,9***
Alle Baumarten	70	***100***	59	***84,3***	11	***15,7***

2021

Zeitreihe der Baumartenanteile der aufgenommenen Verjüngungspflanzen
Höhenbereich: ab 20 Zentimeter Höhe bis zur maximalen Verbisshöhe
Hegegemeinschaft 624 - Hofheim-Hofheim XIII (Landkreis Haßberge)

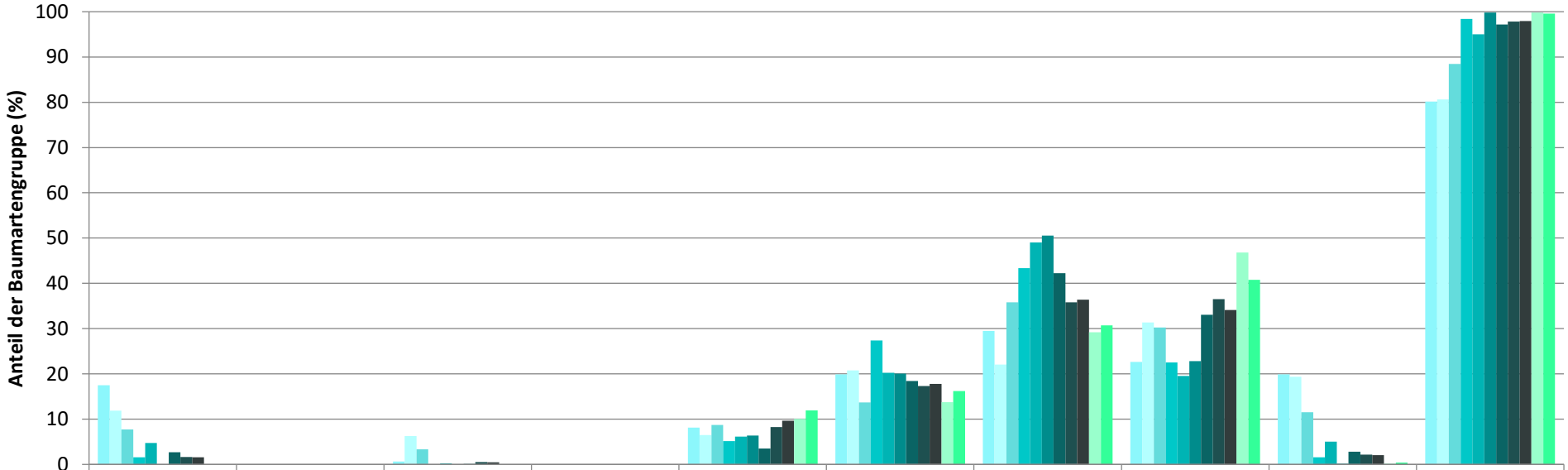

	Fichte	Tanne	Kiefer	sonst. Nadelholz	Buche	Eiche	Edellaubholz	sonst. Laubholz	Nadelholz ges.	Laubholz ges.
1991	17,5		0,6		8,1	19,9	29,5	22,6	19,9	80,1
1994	11,9		6,3		6,5	20,8	22,0	31,3	19,4	80,6
1997	7,7		3,4		8,7	13,7	35,8	30,3	11,5	88,5
2000	1,6				5,1	27,4	43,4	22,5	1,6	98,4
2003	4,8		0,2		6,1	20,3	49,0	19,6	5,0	95,0
2006					6,4	20,1	50,5	22,8	0,2	99,8
2009	2,7		0,1		3,5	18,5	42,2	33,0	2,8	97,2
2012	1,6	0,0	0,5	0,0	8,2	17,3	35,8	36,5	2,2	97,8
2015	1,6	0,0	0,5	0,0	9,6	17,8	36,4	34,1	2,1	97,9
2018				0,0	10,1	13,8	29,2	46,8	0,2	99,8
2021				0,0	12,0	16,2	30,7	40,8	0,4	99,6

Baumartengruppe

2021

Zeitreihe der Anteile der Pflanzen ohne Verbiss und ohne Fegeschäden
Höhenbereich: ab 20 Zentimeter bis zur maximalen Verbisshöhe
Hegegemeinschaft 624 - Hofheim-Hofheim XIII (Landkreis Haßberge)

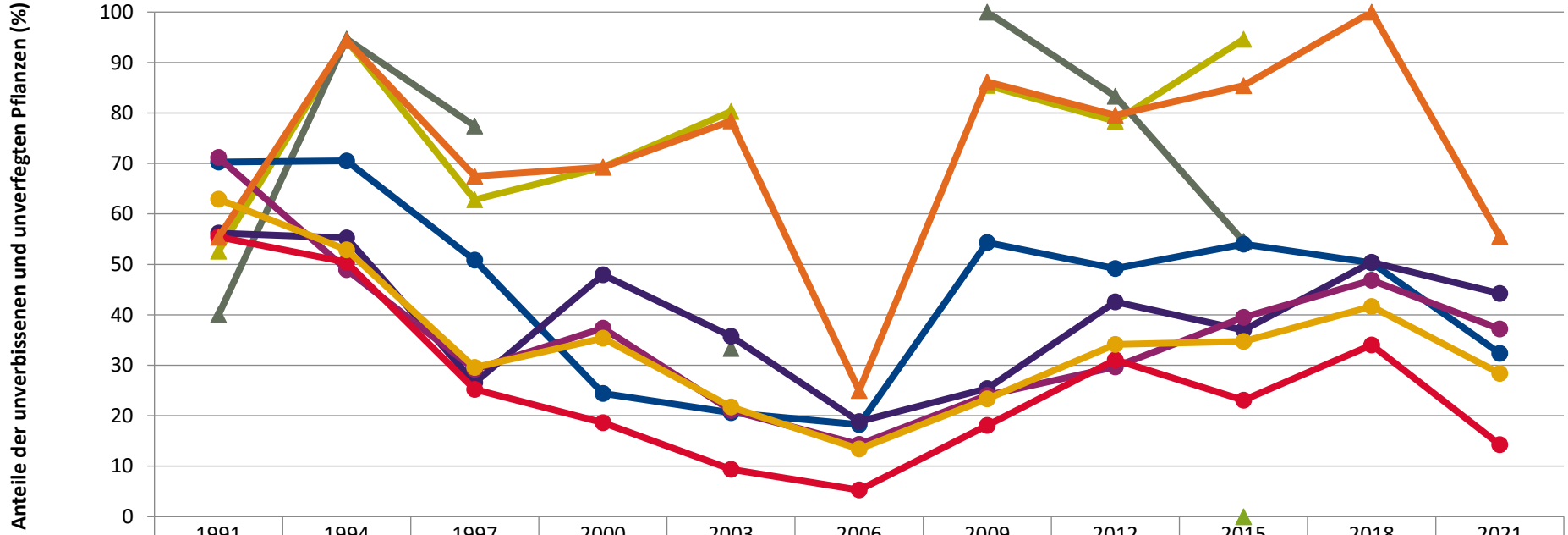

	1991	1994	1997	2000	2003	2006	2009	2012	2015	2018	2021
Fichte	52,6	94,4	62,8	69,2	80,3		85,5	78,4	94,6		
Tanne									0,0		
Kiefer	40,0	94,7	77,4		33,3		100,0	83,3	54,5		
Buche	70,3	70,5	50,8	24,4	20,6	18,2	54,3	49,2	54,0	50,3	32,3
Eiche	56,2	55,2	26,6	47,9	35,8	18,8	25,4	42,6	37,0	50,4	44,2
Edellaub.	71,2	49,0	29,2	37,4	21,0	14,3	24,0	29,7	39,5	46,9	37,2
sonst. Laub.	55,4	50,4	25,2	18,6	9,4	5,3	18,1	31,1	23,1	34,0	14,3
Nadelbäume	55,3	94,4	67,5	69,2	78,4	25,0	86,2	79,6	85,4	100,0	55,6
Laubbäume	62,9	52,9	29,6	35,3	21,7	13,4	23,4	34,1	34,7	41,7	28,4

Jahr

2021

Zeitreihe der Anteile der Pflanzen mit Verbiss und/oder Fegeschäden
Höhenbereich: ab 20 Zentimeter bis zur maximalen Verbisshöhe
Hegegemeinschaft 624 - Hofheim-Hofheim XIII (Landkreis Haßberge)

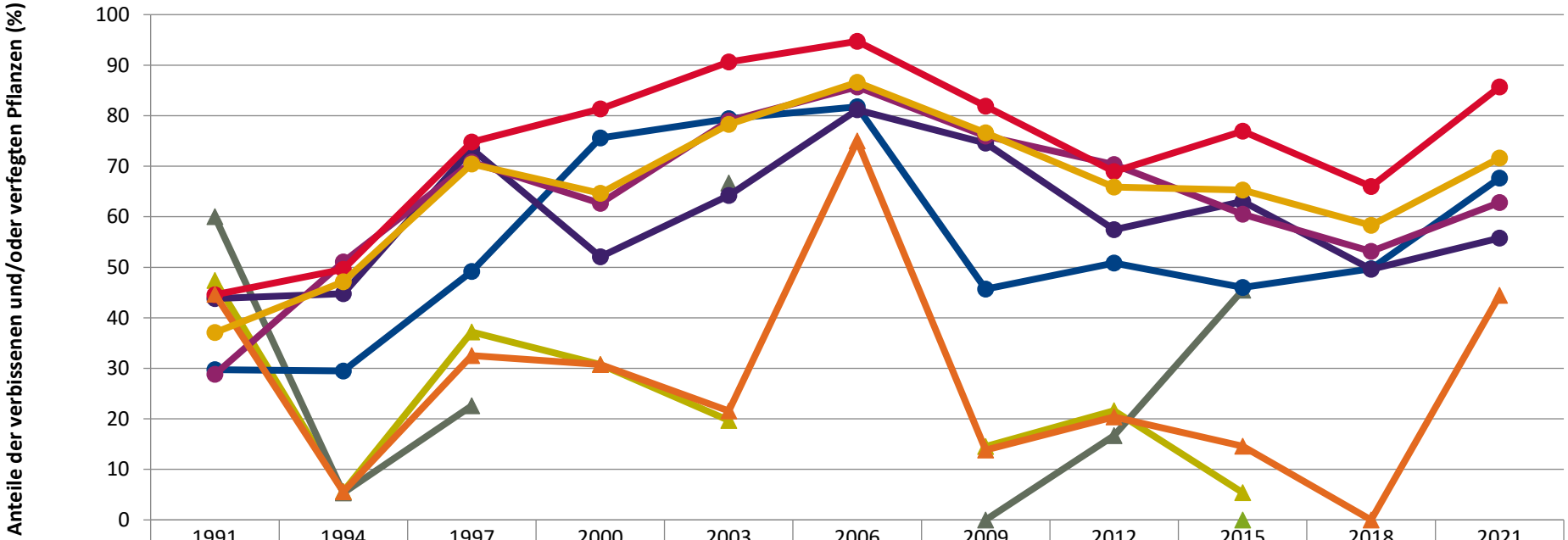

	1991	1994	1997	2000	2003	2006	2009	2012	2015	2018	2021
Fichte	47,4	5,6	37,2	30,8	19,7		14,5	21,6	5,4		
Tanne									0,0		
Kiefer	60,0	5,3	22,6		66,7		0,0	16,7	45,5		
Buche	29,7	29,5	49,2	75,6	79,4	81,8	45,7	50,8	46,0	49,7	67,7
Eiche	43,8	44,8	73,4	52,1	64,2	81,2	74,6	57,4	63,0	49,6	55,8
Edellaub.	28,8	51,0	70,8	62,6	79,0	85,7	76,0	70,3	60,5	53,1	62,8
sonst. Laub.	44,6	49,6	74,8	81,4	90,6	94,7	81,9	68,9	76,9	66,0	85,7
Nadelbäume	44,7	5,6	32,5	30,8	21,6	75,0	13,8	20,4	14,6	0,0	44,4
Laubbäume	37,1	47,1	70,4	64,7	78,3	86,6	76,6	65,9	65,3	58,3	71,6

Jahr

2021

Zeitreihe der Anteile der Pflanzen mit Leittriebverbiss
Höhenbereich: ab 20 Zentimeter bis zur maximalen Verbisshöhe
Hegegemeinschaft 624 - Hofheim-Hofheim XIII (Landkreis Haßberge)

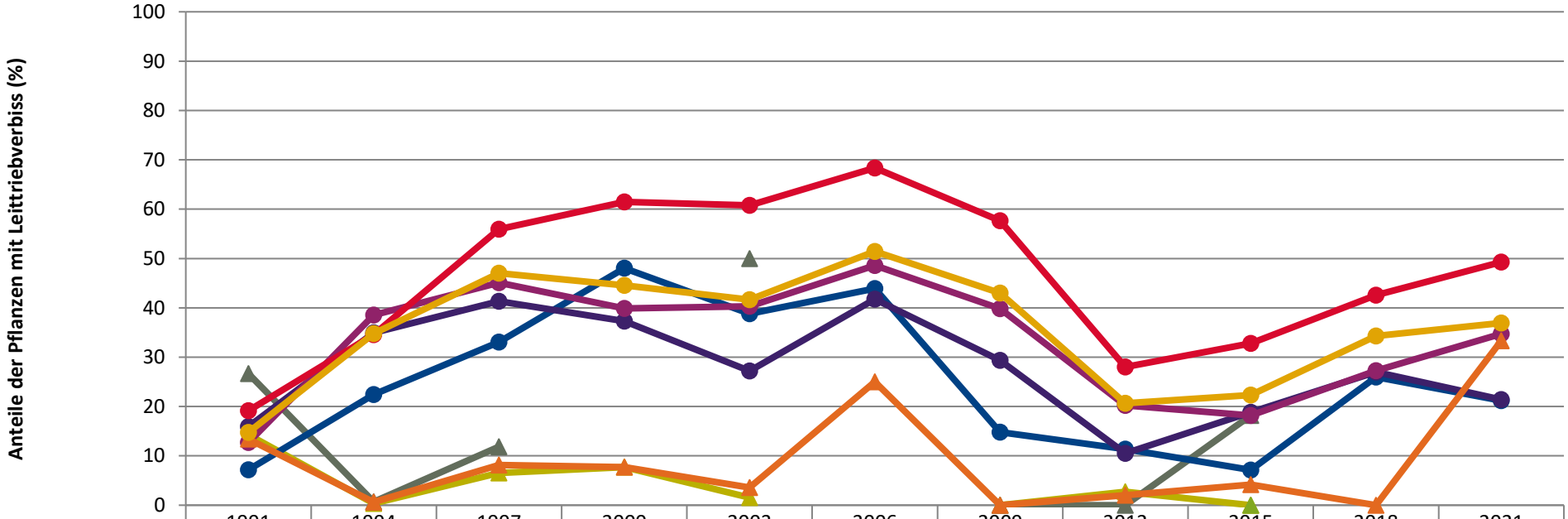

	1991	1994	1997	2000	2003	2006	2009	2012	2015	2018	2021
Fichte	14,3	0,4	6,5	7,7	1,5		0,0	2,7	0,0		
Tanne									0,0		
Kiefer	26,7	0,7	11,8		50,0		0,0	0,0	18,2		
Buche	7,2	22,4	33,1	48,0	38,8	43,9	14,8	11,4	7,1	26,0	21,2
Eiche	15,9	34,9	41,3	37,3	27,2	41,8	29,4	10,5	18,8	27,0	21,4
Edellaub.	12,7	38,6	45,1	39,9	40,3	48,6	39,8	20,2	18,2	27,2	34,7
sonst. Laub.	19,2	34,6	56,0	61,5	60,8	68,4	57,7	28,0	32,8	42,6	49,3
Nadelbäume	13,4	0,6	8,1	7,7	3,6	25,0	0,0	2,0	4,2	0,0	33,3
Laubbäume	14,8	34,8	47,0	44,5	41,7	51,4	43,0	20,7	22,3	34,3	36,9

Jahr

Anteile der Baumartengruppen in den verschiedenen Höhenstufen
Verteilung der Pflanzen ab 20 Zentimeter bis zur maximalen Verbisshöhe auf drei Höhenstufen
Hegegemeinschaft 624 - Hofheim-Hofheim XIII (Landkreis Haßberge)

2021

	Aufgenommene Pflanzen insgesamt						Pflanzen ohne Verbiss und ohne Fegeschaden						Pflanzen mit Verbiss und/oder Fegeschaden					
	20 - 49,9 cm		50 - 79,9 cm		80 cm - max. Verbisshöhe		20 - 49,9 cm		50 - 79,9 cm		80 cm - max. Verbisshöhe		20 - 49,9 cm		50 - 79,9 cm		80 cm - max. Verbisshöhe	
Baumartengruppe	Anzahl	***Anteil (%)***	Anzahl	***Anteil (%)***	Anzahl	***Anteil (%)***	Anzahl	***Anteil (%)***	Anzahl	***Anteil (%)***	Anzahl	***Anteil (%)***	Anzahl	***Anteil (%)***	Anzahl	***Anteil (%)***	Anzahl	***Anteil (%)***
Fichte	3	***0,2***	3	***0,7***	2	***1,6***	2	***66,7***	0	***0***	2	***100***	1	***33,3***	3	***100***	0	***0***
Tanne	0	***0***	0	***0***	0	***0***	0	***0***	0	***0***	0	***0***	0	***0***	0	***0***	0	***0***
Kiefer	0	***0***	0	***0***	0	***0***	0	***0***	0	***0***	0	***0***	0	***0***	0	***0***	0	***0***
Sonstiges Nadelholz	0	***0***	0	***0***	1	***0,8***	0	***0***	0	***0***	1	***100***	0	***0***	0	***0***	0	***0***
Nadelholz gesamt	3	***0,2***	3	***0,7***	3	***2,4***	2	***66,7***	0	***0***	3	***100***	1	***33,3***	3	***100***	0	***0***
Buche	172	***10***	65	***16,2***	32	***25,8***	62	***36***	12	***18,5***	13	***40,6***	110	***64***	53	***81,5***	19	***59,4***
Eiche	351	***20,4***	12	***3***	1	***0,8***	154	***43,9***	6	***50***	1	***100***	197	***56,1***	6	***50***	0	***0***
Edellaubholz	535	***31***	120	***29,9***	36	***29***	210	***39,3***	29	***24,2***	18	***50***	325	***60,7***	91	***75,8***	18	***50***
Sonstiges Laubholz	663	***38,5***	202	***50,2***	52	***41,9***	119	***17,9***	11	***5,4***	1	***1,9***	544	***82,1***	191	***94,6***	51	***98,1***
Laubholz gesamt	1721	***99,8***	399	***99,3***	121	***97,6***	545	***31,7***	58	***14,5***	33	***27,3***	1176	***68,3***	341	***85,5***	88	***72,7***
Alle Baumarten	1724	***100***	402	***100***	124	***100***	547	***31,7***	58	***14,4***	36	***29***	1177	***68,3***	344	***85,6***	88	***71***

Anteile der Baumartengruppen in verschiedenen Höhenstufen für die Hegegemeinschaft 624 - Hofheim-Hofheim XIII (Landkreis Haßberge)

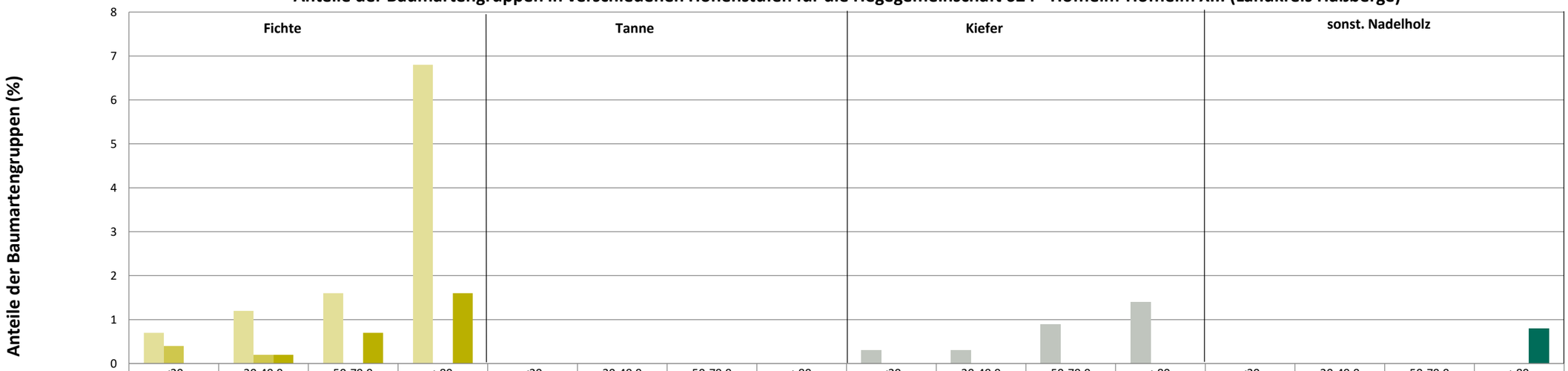

	Fichte <20	Fichte 20-49,9	Fichte 50-79,9	Fichte >80	Tanne <20	Tanne 20-49,9	Tanne 50-79,9	Tanne >80	Kiefer <20	Kiefer 20-49,9	Kiefer 50-79,9	Kiefer >80	sonst. Nadelholz <20	sonst. Nadelholz 20-49,9	sonst. Nadelholz 50-79,9	sonst. Nadelholz >80
2015	0,7	1,2	1,6	6,8	0	0	0	0	0,3	0,3	0,9	1,4	0	0	0	0
2018	0,4	0,2	0	0	0	0	0	0	0	0	0	0	0	0	0	0
2021	0	0,2	0,7	1,6	0	0	0	0	0	0	0	0	0	0	0	0,8

Baumartengruppen

Anteile der Baumartengruppen in verschiedenen Höhenstufen für die Hegegemeinschaft 624 - Hofheim-Hofheim XIII (Landkreis Haßberge)

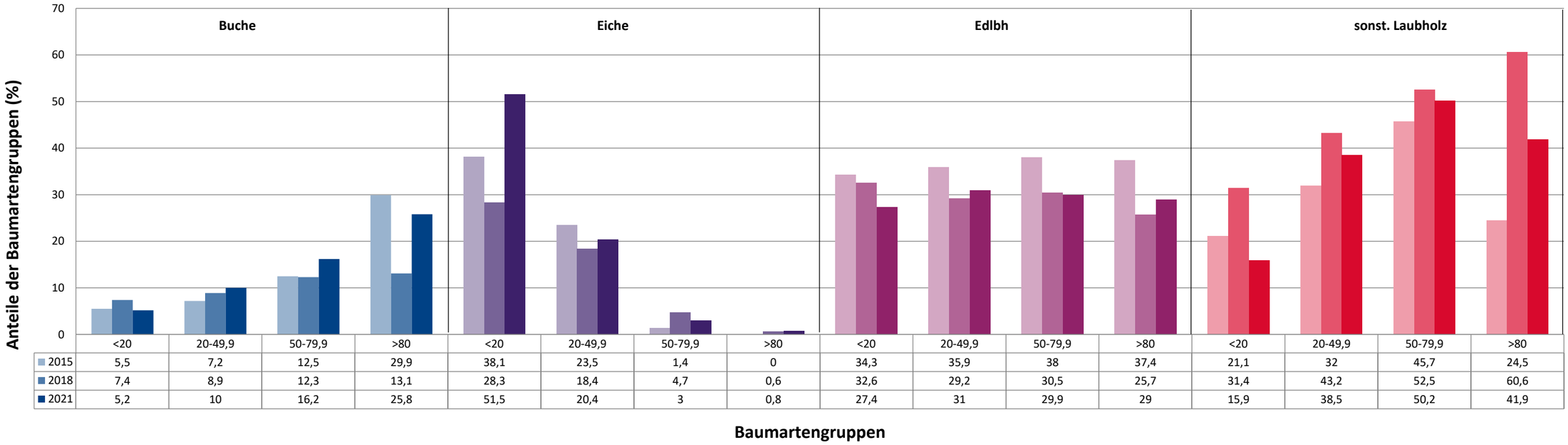

	Buche				Eiche				Edlbh				sonst. Laubholz			
	<20	20-49,9	50-79,9	>80	<20	20-49,9	50-79,9	>80	<20	20-49,9	50-79,9	>80	<20	20-49,9	50-79,9	>80
2015	5,5	7,2	12,5	29,9	38,1	23,5	1,4	0	34,3	35,9	38	37,4	21,1	32	45,7	24,5
2018	7,4	8,9	12,3	13,1	28,3	18,4	4,7	0,6	32,6	29,2	30,5	25,7	31,4	43,2	52,5	60,6
2021	5,2	10	16,2	25,8	51,5	20,4	3	0,8	27,4	31	29,9	29	15,9	38,5	50,2	41,9

Anteile der Baumartengruppen in verschiedenen Höhenstufen für die Hegegemeinschaft 624 - Hofheim-Hofheim XIII (Landkreis Haßberge)

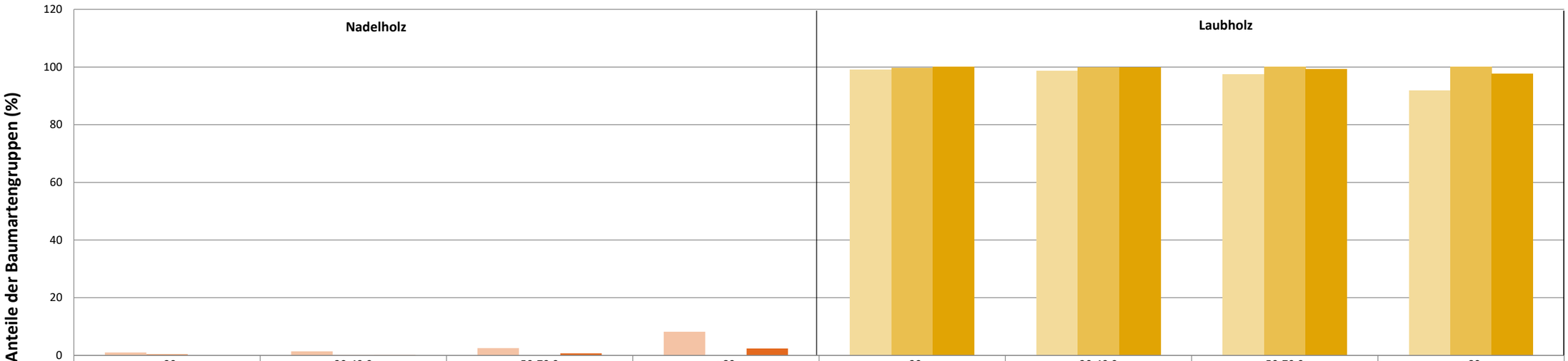

	Nadelholz <20	Nadelholz 20-49,9	Nadelholz 50-79,9	Nadelholz >80	Laubholz <20	Laubholz 20-49,9	Laubholz 50-79,9	Laubholz >80
2015	1	1,4	2,5	8,2	99	98,6	97,5	91,8
2018	0,4	0,2	0	0	99,6	99,8	100	100
2021	0	0,2	0,7	2,4	100	99,8	99,3	97,6

Baumartengruppen