

Auswertung der Verjüngungsinventur 2021 für die Hegegemeinschaft 663 - Zell-Stadtlauringen (Landkreis Schweinfurt)

2021

Anzahl der erfassten Verjüngungsflächen: 40, davon ungeschützt: 24, teilweise geschützt: 0, vollständig geschützt: 16

Verjüngungspflanzen ab 20 Zentimeter Höhe bis zur maximalen Verbisshöhe

Baumartengruppe	Aufgenommene Pflanzen insgesamt		Pflanzen ohne Verbiss und ohne Fegeschaden		Pflanzen mit Verbiss und/oder Fegeschaden		Pflanzen mit Leittriebverbiss		Pflanzen mit Verbiss im oberen Drittel		Pflanzen mit Fegeschaden	
	Anzahl	Anteil (%)	Anzahl	Anteil (%)	Anzahl	Anteil (%)	Anzahl	Anteil (%)	Anzahl	Anteil (%)	Anzahl	Anteil (%)
Fichte	61	3,4	60	98,4	1	1,6	0	0	0	0	1	1,6
Tanne	0	0	0	0	0	0	0	0	0	0	0	0
Kiefer	0	0	0	0	0	0	0	0	0	0	0	0
Sonst. Nadelholz	1	0,1	0	0	1	100	0	0	0	0	1	100
Nadelholz gesamt	62	3,4	60	96,8	2	3,2	0	0	0	0	2	3,2
Buche	822	45,7	228	27,7	594	72,3	373	45,4	594	72,3	0	0
Eiche	168	9,3	48	28,6	120	71,4	57	33,9	120	71,4	0	0
Edellaubholz	374	20,8	153	40,9	221	59,1	113	30,2	221	59,1	0	0
Sonst. Laubholz	374	20,8	51	13,6	323	86,4	249	66,6	323	86,4	1	0,3
Laubholz gesamt	1738	96,6	480	27,6	1258	72,4	792	45,6	1258	72,4	1	0,1
Alle Baumarten	1800	100	540	30	1260	70	792	44	1258	69,9	3	0,2

Verjüngungspflanzen kleiner 20 Zentimeter Höhe

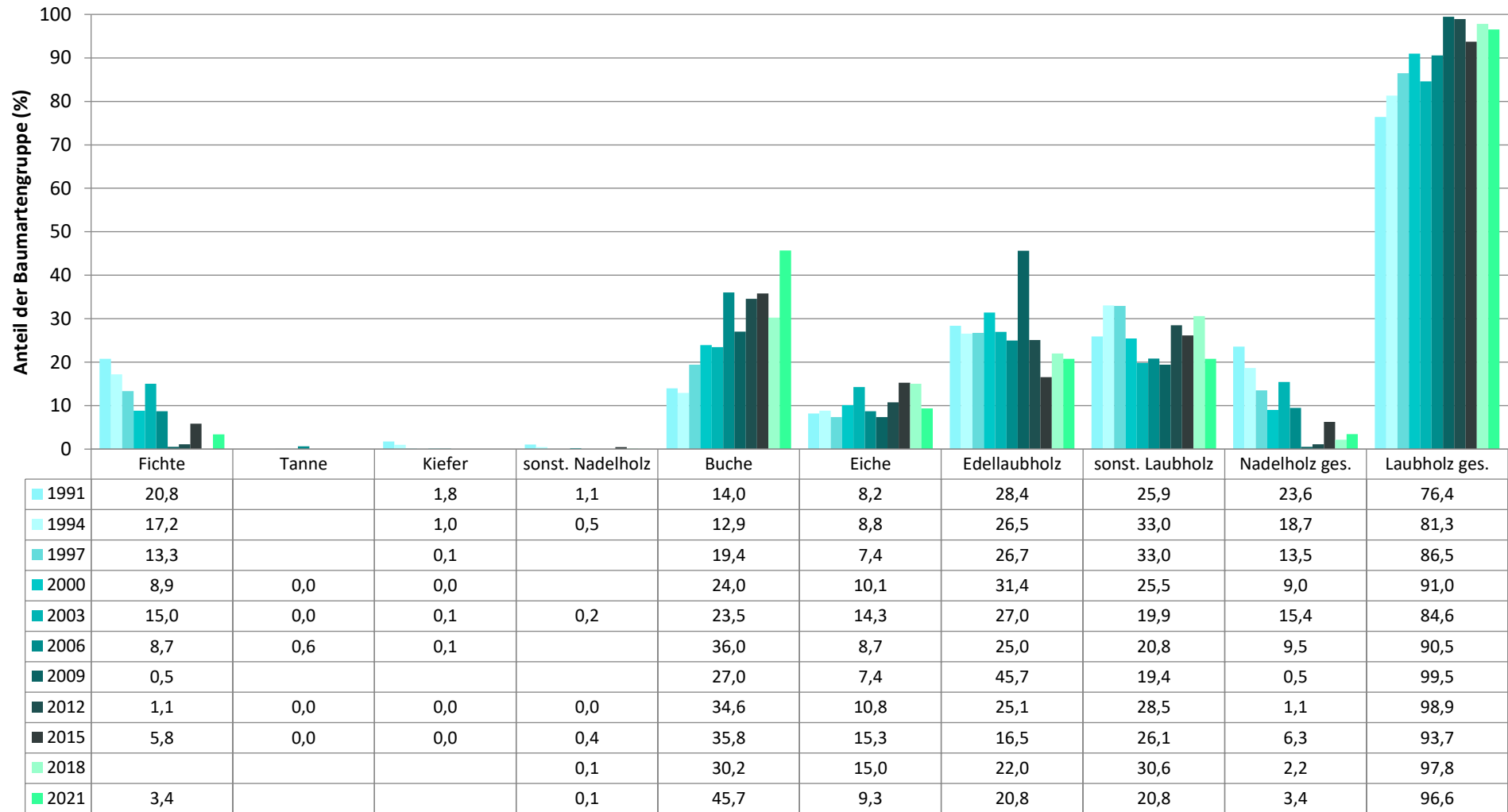
Baumartengruppe	Aufgenommene Pflanzen insgesamt		Pflanzen ohne Verbiss im oberen Drittel		Pflanzen mit Verbiss im oberen Drittel	
	Anzahl	Anteil (%)	Anzahl	Anteil (%)	Anzahl	Anteil (%)
Fichte	3	0,6	3	100	0	0
Tanne	0	0	0	0	0	0
Kiefer	0	0	0	0	0	0
Sonst. Nadelholz	0	0	0	0	0	0
Nadelholz gesamt	3	0,6	3	100	0	0
Buche	105	21,8	83	79	22	21
Eiche	199	41,3	137	68,8	62	31,2
Edellaubholz	102	21,2	71	69,6	31	30,4
Sonst. Laubholz	73	15,1	36	49,3	37	50,7
Laubholz gesamt	479	99,4	327	68,3	152	31,7
Alle Baumarten	482	100	330	68,5	152	31,5

Verjüngungspflanzen über Verbisshöhe (Erhebung von Fegeschäden)

Baumartengruppe	Aufgenommene Pflanzen insgesamt		Pflanzen ohne Fegeschaden		Pflanzen mit Fegeschaden	
	Anzahl	Anteil (%)	Anzahl	Anteil (%)	Anzahl	Anteil (%)
Fichte	2	6,2	2	100	0	0
Tanne	0	0	0	0	0	0
Kiefer	0	0	0	0	0	0
Sonst. Nadelholz	1	3,1	1	100	0	0
Nadelholz gesamt	3	9,4	3	100	0	0
Buche	11	34,4	8	72,7	3	27,3
Eiche	1	3,1	1	100	0	0
Edellaubholz	13	40,6	13	100	0	0
Sonst. Laubholz	4	12,5	3	75	1	25
Laubholz gesamt	29	90,6	25	86,2	4	13,8
Alle Baumarten	32	100	28	87,5	4	12,5

Zeitreihe der Baumartenanteile der aufgenommenen Verjüngungspflanzen
Höhenbereich: ab 20 Zentimeter Höhe bis zur maximalen Verbisshöhe
Hegegemeinschaft 663 - Zell-Stadtlauringen (Landkreis Schweinfurt)

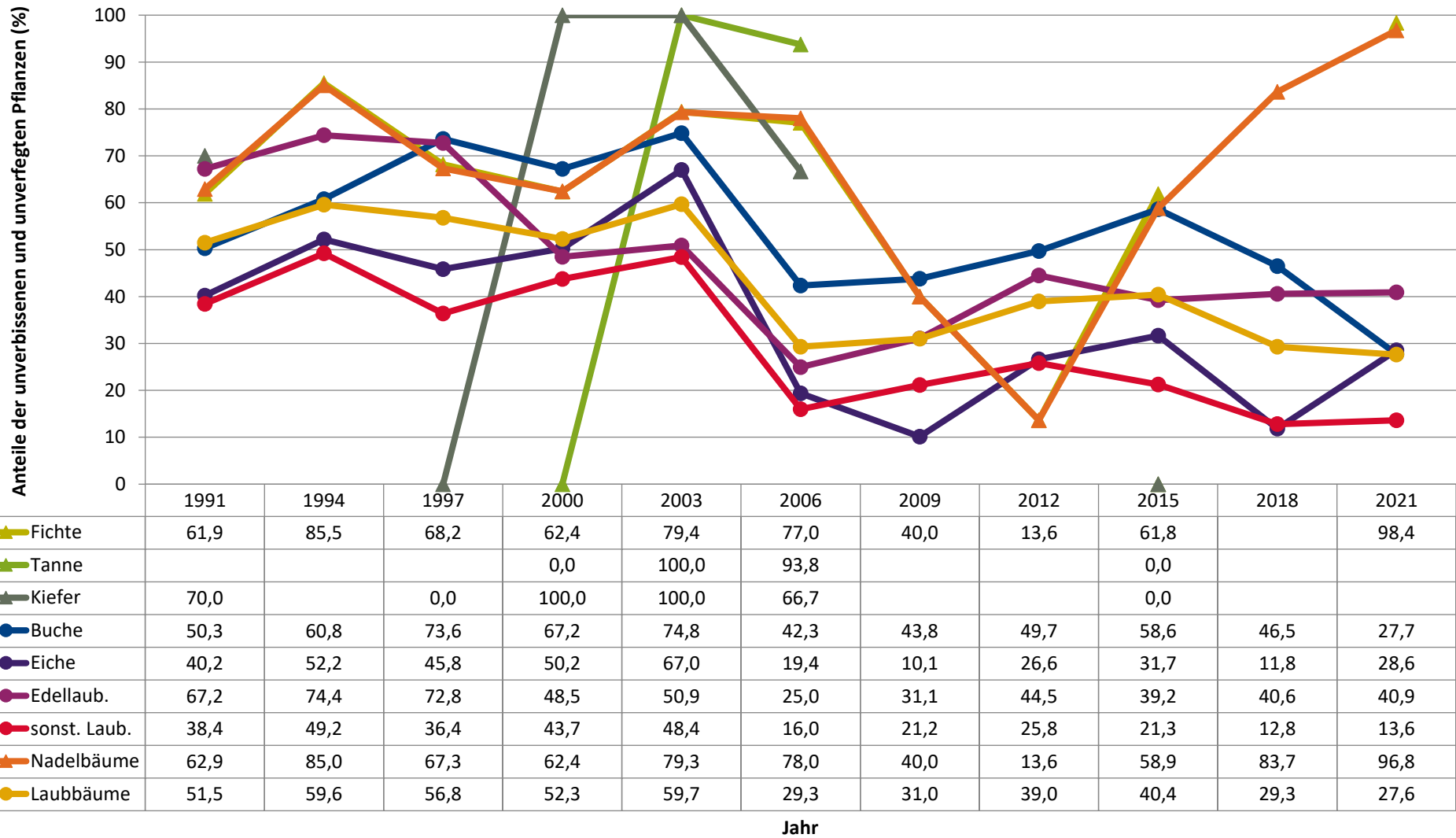
2021



Baumartengruppe

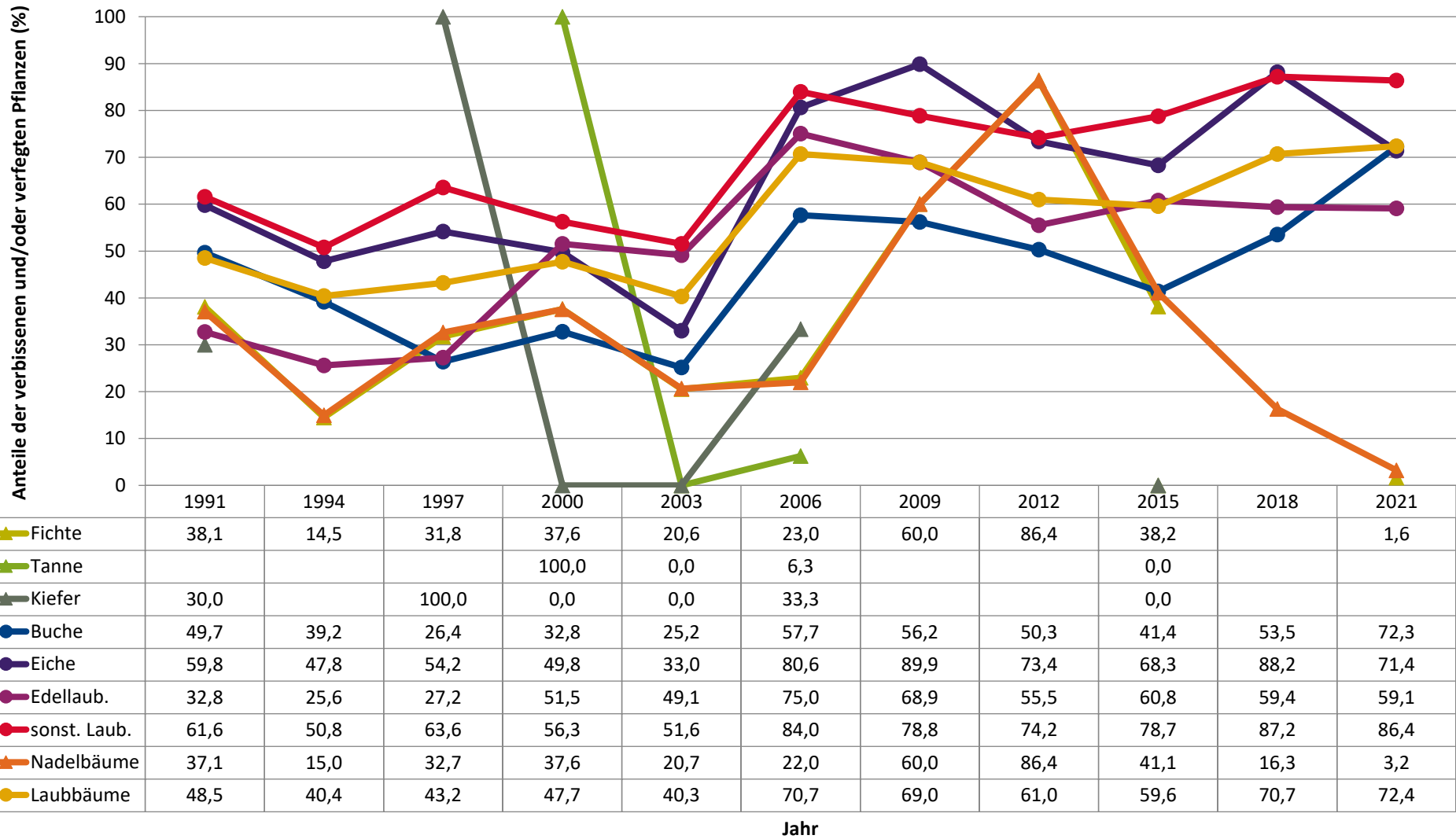
Zeitreihe der Anteile der Pflanzen ohne Verbiss und ohne Fegeschäden
Höhenbereich: ab 20 Zentimeter bis zur maximalen Verbisshöhe
Hegegemeinschaft 663 - Zell-Stadtlauringen (Landkreis Schweinfurt)

2021



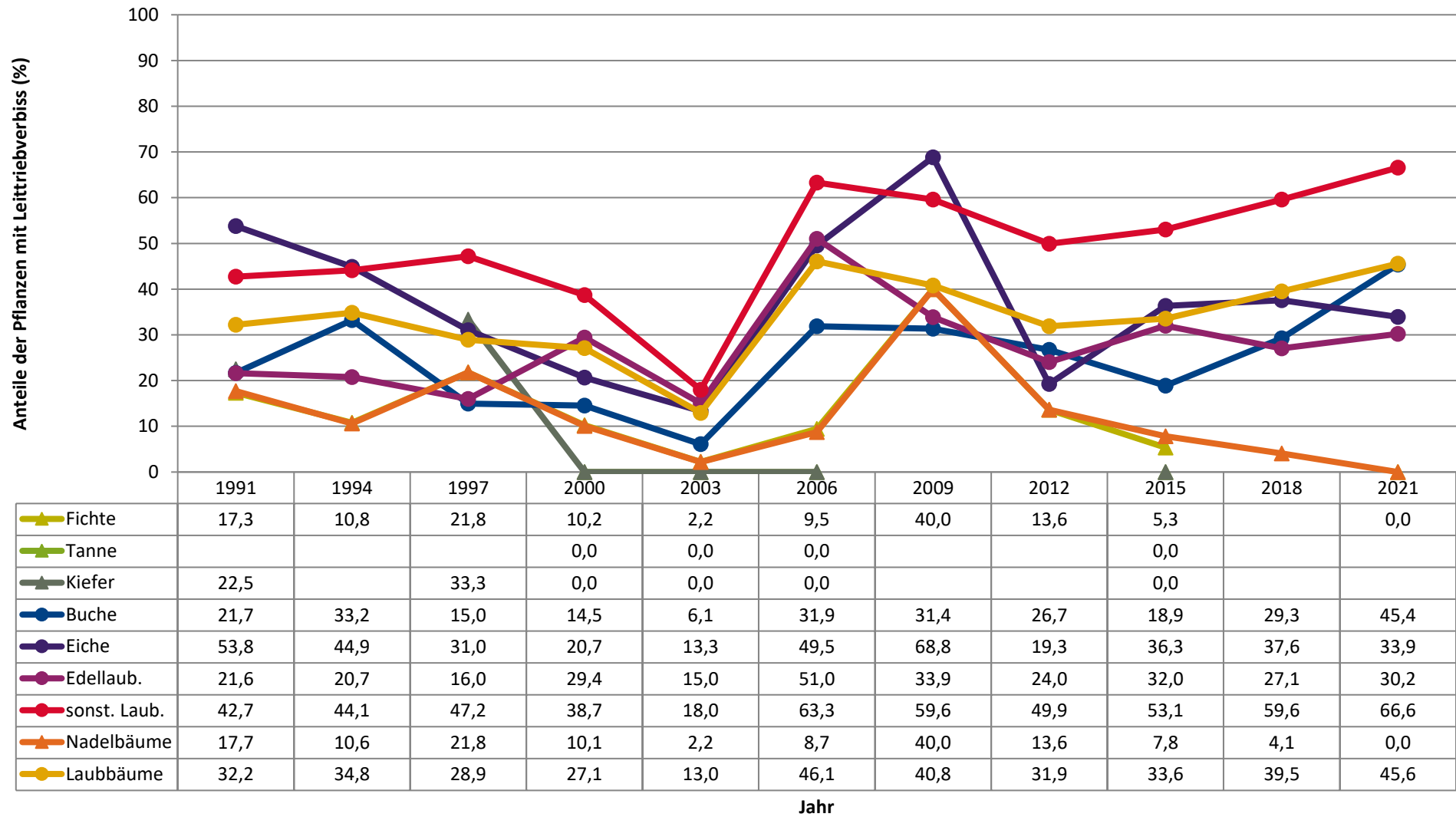
Zeitreihe der Anteile der Pflanzen mit Verbiss und/oder Fegeschäden
Höhenbereich: ab 20 Zentimeter bis zur maximalen Verbisshöhe
Hegegemeinschaft 663 - Zell-Stadtlauringen (Landkreis Schweinfurt)

2021



Zeitreihe der Anteile der Pflanzen mit Leittriebverbiss
Höhenbereich: ab 20 Zentimeter bis zur maximalen Verbisshöhe
Hegegemeinschaft 663 - Zell-Stadtlauringen (Landkreis Schweinfurt)

2021

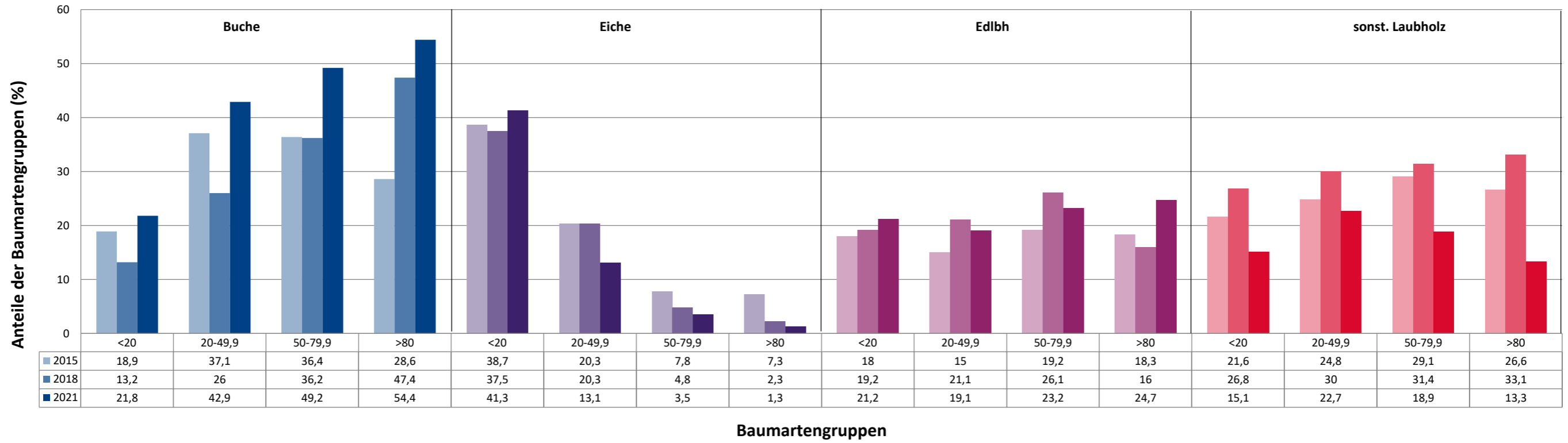


Anteile der Baumartengruppen in den verschiedenen Höhenstufen
Verteilung der Pflanzen ab 20 Zentimeter bis zur maximalen Verbisshöhe auf drei Höhenstufen
Hegegemeinschaft 663 - Zell-Stadtlauringen (Landkreis Schweinfurt)

2021

Baumartengruppe	Aufgenommene Pflanzen insgesamt						Pflanzen ohne Verbiss und ohne Fegeschaden						Pflanzen mit Verbiss und/oder Fegeschaden						
	20 - 49,9 cm		50 - 79,9 cm		80 cm - max. Verbisshöhe		20 - 49,9 cm		50 - 79,9 cm		80 cm - max. Verbisshöhe		20 - 49,9 cm		50 - 79,9 cm		80 cm - max. Verbisshöhe		
	Anzahl	Anteil (%)	Anzahl	Anteil (%)	Anzahl	Anteil (%)	Anzahl	Anteil (%)	Anzahl	Anteil (%)	Anzahl	Anteil (%)	Anzahl	Anteil (%)	Anzahl	Anteil (%)	Anzahl	Anteil (%)	
Fichte	26	2,3	26	5,1	9	5,7	26	100	26	100	8	88,9	0	0	0	0	1	11,1	
Tanne	0	0	0	0	0	0	0	0	0	0	0	0	0	0	0	0	0	0	
Kiefer	0	0	0	0	0	0	0	0	0	0	0	0	0	0	0	0	0	0	
Sonstiges Nadelholz	0	0	0	0	1	0,6	0	0	0	0	0	0	0	0	0	0	0	1	100
Nadelholz gesamt	26	2,3	26	5,1	10	6,3	26	100	26	100	8	80	0	0	0	0	2	20	
Buche	486	42,9	250	49,2	86	54,4	155	31,9	48	19,2	25	29,1	331	68,1	202	80,8	61	70,9	
Eiche	148	13,1	18	3,5	2	1,3	45	30,4	3	16,7	0	0	103	69,6	15	83,3	2	100	
Edellaubholz	217	19,1	118	23,2	39	24,7	99	45,6	42	35,6	12	30,8	118	54,4	76	64,4	27	69,2	
Sonstiges Laubholz	257	22,7	96	18,9	21	13,3	43	16,7	4	4,2	4	19	214	83,3	92	95,8	17	81	
Laubholz gesamt	1108	97,7	482	94,9	148	93,7	342	30,9	97	20,1	41	27,7	766	69,1	385	79,9	107	72,3	
Alle Baumarten	1134	100	508	100	158	100	368	32,5	123	24,2	49	31	766	67,5	385	75,8	109	69	

Anteile der Baumartengruppen in verschiedenen Höhenstufen für die Hegegemeinschaft 663 - Zell-Stadtlauringen (Landkreis Schweinfurt)



Anteile der Baumartengruppen in verschiedenen Höhenstufen für die Hegegemeinschaft 663 - Zell-Stadtlauringen (Landkreis Schweinfurt)

