Auswertung der Verjüngungsinventur 2018 für die Hegegemeinschaft Nr. 663 Zell-Stadtlauringen (Landkreis Schweinfurt) **2018**

Anzahl der erfassten Verjüngungsflächen: 40, davon ungeschützt: 30, teilweise geschützt: 0, vollständig geschützt: 10

Verjüngungspflanzen ab 20 Zentimeter Höhe bis zur maximalen Verbisshöhe

Baumartengruppe	Aufgenommene Pflanzen insgesamt		Pflanzen ohne Verbiss und ohne Fegeschaden		Pflanzen mit Verbiss und/oder Fegeschaden		Pflanzen mit Leittriebverbiss		Pflanzen mit Verbiss im oberen Drittel		Pflanzen mit Fegeschaden	
	Anzahl	*Anteil (%)*	Anzahl	*Anteil (%)*	Anzahl	*Anteil (%)*	Anzahl	*Anteil (%)*	Anzahl	*Anteil (%)*	Anzahl	*Anteil (%)*
Fichte	47	***2,1***	41	***87,2***	6	***12,8***	1	***2,1***	5	***10,6***	1	***2,1***
Tanne	0	***0***	0	***0***	0	***0***	0	***0***	0	***0***	0	***0***
Kiefer	0	***0***	0	***0***	0	***0***	0	***0***	0	***0***	0	***0***
Sonst. Nadelholz	2	***0,1***	0	***0***	2	***100***	1	***50***	1	***50***	1	***50***
Nadelholz gesamt	49	***2,2***	41	***83,7***	8	***16,3***	2	***4,1***	6	***12,2***	2	***4,1***
Buche	680	***30,2***	316	***46,5***	364	***53,5***	199	***29,3***	364	***53,5***	0	***0***
Eiche	338	***15***	40	***11,8***	298	***88,2***	127	***37,6***	298	***88,2***	0	***0***
Edellaubholz	495	***22***	201	***40,6***	294	***59,4***	134	***27,1***	293	***59,2***	2	***0,4***
Sonst. Laubholz	688	***30,6***	88	***12,8***	600	***87,2***	410	***59,6***	600	***87,2***	0	***0***
Laubholz gesamt	2201	***97,8***	645	***29,3***	1556	***70,7***	870	***39,5***	1555	***70,6***	2	***0,1***
Alle Baumarten	2250	***100***	686	***30,5***	1564	***69,5***	872	***38,8***	1561	***69,4***	4	***0,2***

Verjüngungspflanzen kleiner 20 Zentimeter Höhe

Baumartengruppe	Aufgenommene Pflanzen insgesamt		Pflanzen ohne Verbiss im oberen Drittel		Pflanzen mit Verbiss im oberen Drittel	
	Anzahl	*Anteil (%)*	Anzahl	*Anteil (%)*	Anzahl	*Anteil (%)*
Fichte	19	***3***	19	***100***	0	***0***
Tanne	0	***0***	0	***0***	0	***0***
Kiefer	0	***0***	0	***0***	0	***0***
Sonst. Nadelholz	2	***0,3***	2	***100***	0	***0***
Nadelholz gesamt	21	***3,3***	21	***100***	0	***0***
Buche	85	***13,2***	70	***82,4***	15	***17,6***
Eiche	241	***37,5***	106	***44***	135	***56***
Edellaubholz	123	***19,2***	97	***78,9***	26	***21,1***
Sonst. Laubholz	172	***26,8***	98	***57***	74	***43***
Laubholz gesamt	621	***96,7***	371	***59,7***	250	***40,3***
Alle Baumarten	642	***100***	392	***61,1***	250	***38,9***

Verjüngungspflanzen über Verbisshöhe (Erhebung von Fegeschäden)

Baumartengruppe	Aufgenommene Pflanzen insgesamt		Pflanzen ohne Fegeschaden		Pflanzen mit Fegeschaden	
	Anzahl	*Anteil (%)*	Anzahl	*Anteil (%)*	Anzahl	*Anteil (%)*
Fichte	1	***3,3***	1	***100***	0	***0***
Tanne	0	***0***	0	***0***	0	***0***
Kiefer	0	***0***	0	***0***	0	***0***
Sonst. Nadelholz	0	***0***	0	***0***	0	***0***
Nadelholz gesamt	1	***3,3***	1	***100***	0	***0***
Buche	6	***20***	6	***100***	0	***0***
Eiche	0	***0***	0	***0***	0	***0***
Edellaubholz	2	***6,7***	2	***100***	0	***0***
Sonst. Laubholz	21	***70***	18	***85,7***	3	***14,3***
Laubholz gesamt	29	***96,7***	26	***89,7***	3	***10,3***
Alle Baumarten	30	***100***	27	***90***	3	***10***

2018

Zeitreihe der Baumartenanteile der aufgenommenen Verjüngungspflanzen
Höhenbereich: ab 20 Zentimeter Höhe bis zur maximalen Verbisshöhe
Hegegemeinschaft Nr. 663 Zell-Stadtlauringen (Landkreis Schweinfurt)

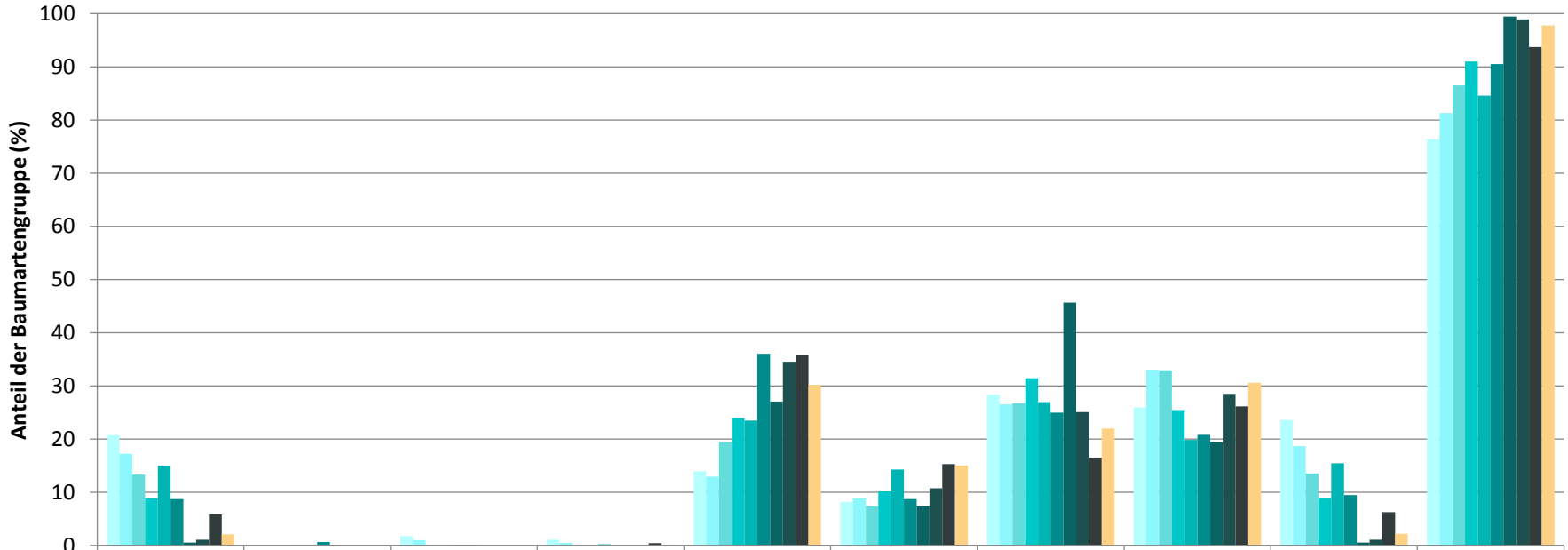

	Fichte	Tanne	Kiefer	sonst. Nadelholz	Buche	Eiche	Edellaubholz	sonst. Laubholz	Nadelholz ges.	Laubholz ges.
1991	20,8		1,8	1,1	14,0	8,2	28,4	25,9	23,6	76,4
1994	17,2		1,0	0,5	12,9	8,8	26,5	33,0	18,7	81,3
1997	13,3		0,1		19,4	7,4	26,7	33,0	13,5	86,5
2000	8,9	0,0	0,0		24,0	10,1	31,4	25,5	9,0	91,0
2003	15,0	0,0	0,1	0,2	23,5	14,3	27,0	19,9	15,4	84,6
2006	8,7	0,6	0,1		36,0	8,7	25,0	20,8	9,5	90,5
2009	0,5				27,0	7,4	45,7	19,4	0,5	99,5
2012	1,1	0,0	0,0	0,0	34,6	10,8	25,1	28,5	1,1	98,9
2015	5,8	0,0	0,0	0,4	35,8	15,3	16,5	26,1	6,3	93,7
2018	2,1	0,0	0,0	0,1	30,2	15,0	22,0	30,6	2,2	97,8

Baumartengruppe

2018

Zeitreihe der Anteile der Pflanzen ohne Verbiss und ohne Fegeschäden
Höhenbereich: ab 20 Zentimeter bis zur maximalen Verbisshöhe
Hegegemeinschaft Nr. 663 Zell-Stadtlauringen (Landkreis Schweinfurt)

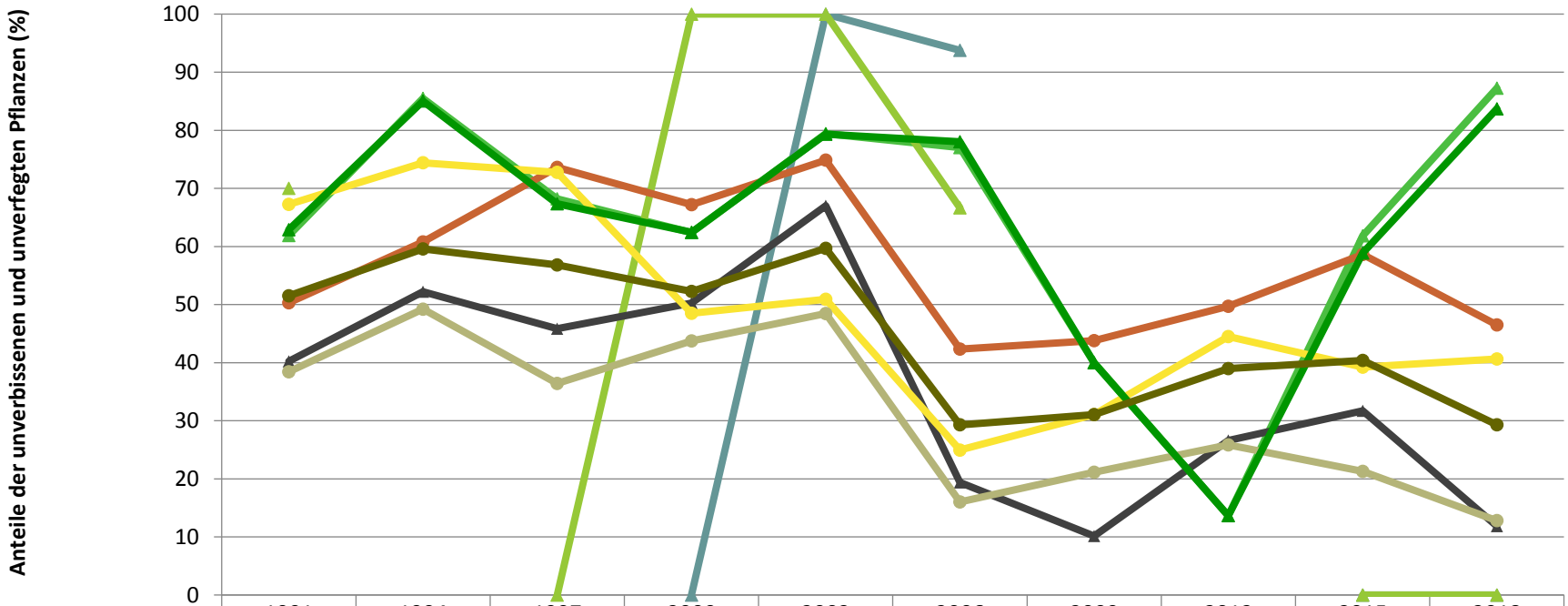

	1991	1994	1997	2000	2003	2006	2009	2012	2015	2018
Fichte	61,9	85,5	68,2	62,4	79,4	77,0	40,0	13,6	61,8	87,2
Tanne				0,0	100,0	93,8			0,0	0,0
Kiefer	70,0		0,0	100,0	100,0	66,7			0,0	0,0
Buche	50,3	60,8	73,6	67,2	74,8	42,3	43,8	49,7	58,6	46,5
Eiche	40,2	52,2	45,8	50,2	67,0	19,4	10,1	26,6	31,7	11,8
Edellaubbäume	67,2	74,4	72,8	48,5	50,9	25,0	31,1	44,5	39,2	40,6
sonst. Laubbäume	38,4	49,2	36,4	43,7	48,4	16,0	21,2	25,8	21,3	12,8
Nadelbäume	62,9	85,0	67,3	62,4	79,3	78,0	40,0	13,6	58,9	83,7
Laubbäume	51,5	59,6	56,8	52,3	59,7	29,3	31,0	39,0	40,4	29,3

Jahr

2018

Zeitreihe der Anteile der Pflanzen mit Verbiss und/oder Fegeschäden
Höhenbereich: ab 20 Zentimeter bis zur maximalen Verbisshöhe
Hegegemeinschaft Nr. 663 Zell-Stadtlauringen (Landkreis Schweinfurt)

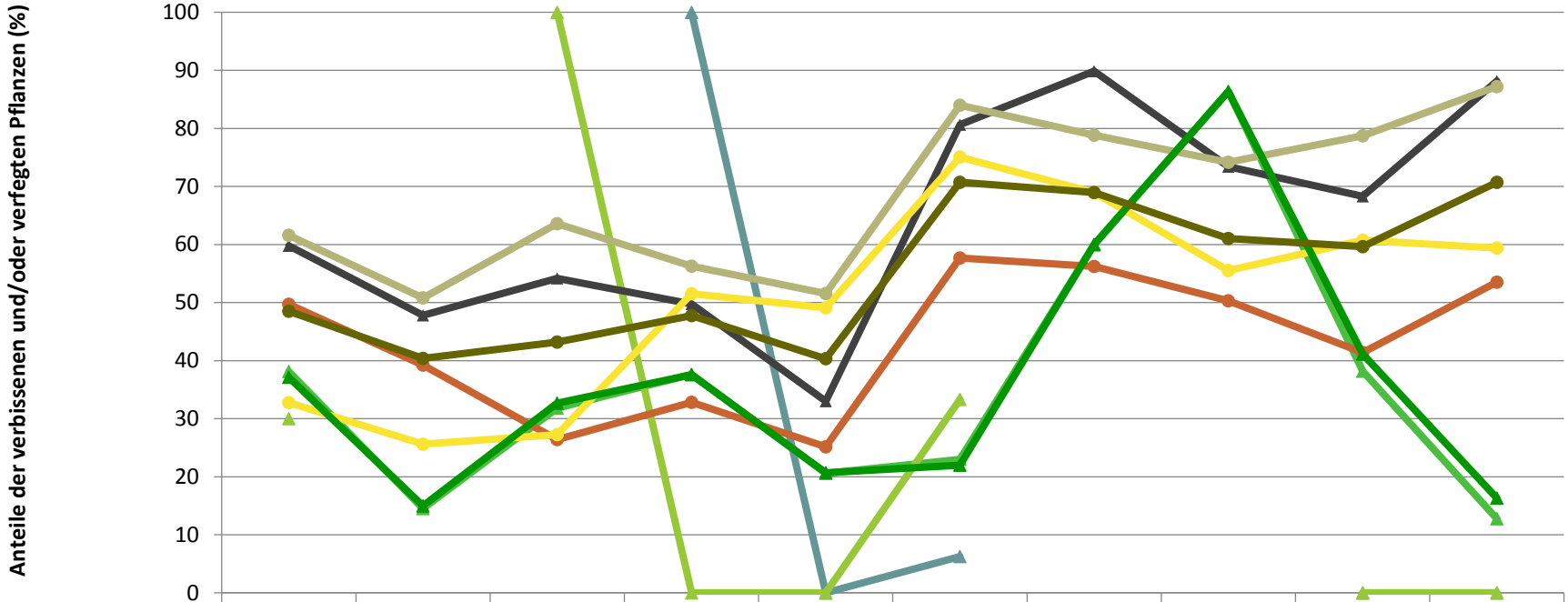

	1991	1994	1997	2000	2003	2006	2009	2012	2015	2018
Fichte	38,1	14,5	31,8	37,6	20,6	23,0	60,0	86,4	38,2	12,8
Tanne				100,0	0,0	6,3			0,0	0,0
Kiefer	30,0		100,0	0,0	0,0	33,3			0,0	0,0
Buche	49,7	39,2	26,4	32,8	25,2	57,7	56,2	50,3	41,4	53,5
Eiche	59,8	47,8	54,2	49,8	33,0	80,6	89,9	73,4	68,3	88,2
Edellaubbäume	32,8	25,6	27,2	51,5	49,1	75,0	68,9	55,5	60,8	59,4
sonst. Laubbäume	61,6	50,8	63,6	56,3	51,6	84,0	78,8	74,2	78,7	87,2
Nadelbäume	37,1	15,0	32,7	37,6	20,7	22,0	60,0	86,4	41,1	16,3
Laubbäume	48,5	40,4	43,2	47,7	40,3	70,7	69,0	61,0	59,6	70,7

Jahr

2018

Zeitreihe der Anteile der Pflanzen mit Leittriebverbiss
Höhenbereich: ab 20 Zentimeter bis zur maximalen Verbisshöhe
Hegegemeinschaft Nr. 663 Zell-Stadtlauringen (Landkreis Schweinfurt)

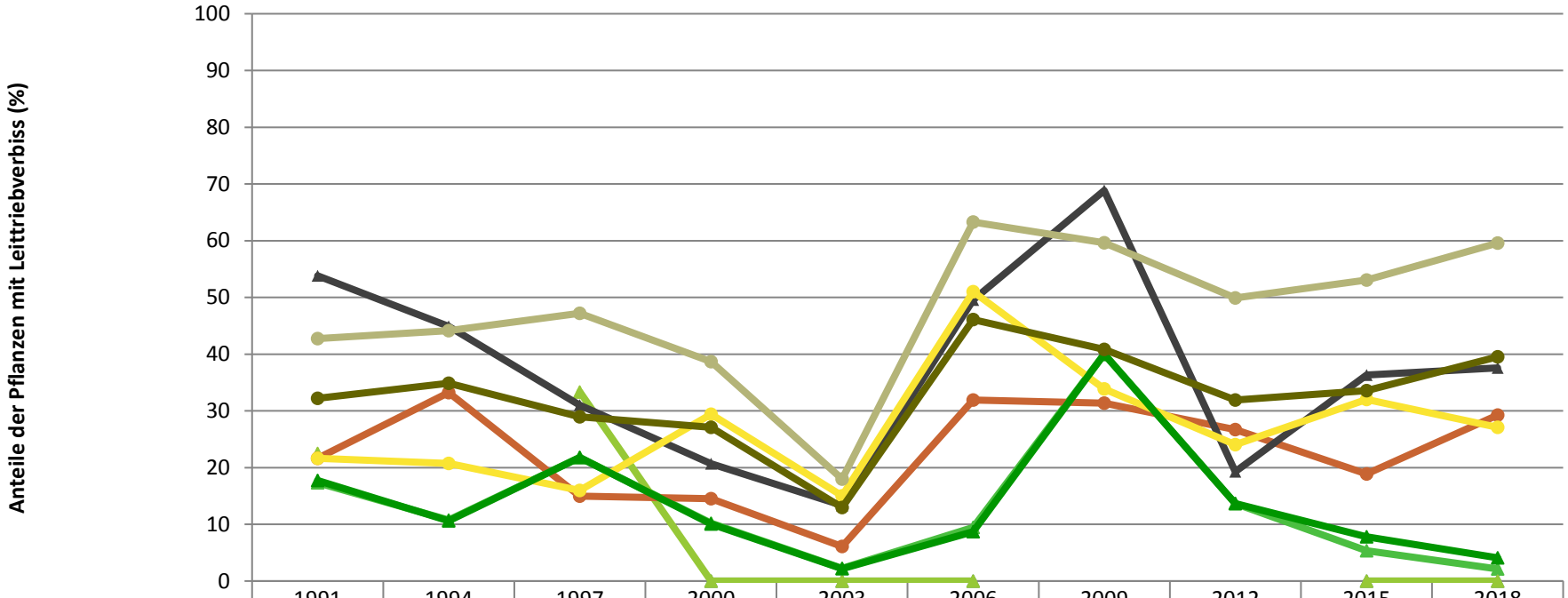

	1991	1994	1997	2000	2003	2006	2009	2012	2015	2018
Fichte	17,3	10,8	21,8	10,2	2,2	9,5	40,0	13,6	5,3	2,1
Tanne				0,0	0,0	0,0			0,0	0,0
Kiefer	22,5		33,3	0,0	0,0	0,0			0,0	0,0
Buche	21,7	33,2	15,0	14,5	6,1	31,9	31,4	26,7	18,9	29,3
Eiche	53,8	44,9	31,0	20,7	13,3	49,5	68,8	19,3	36,3	37,6
Edellaubbäume	21,6	20,7	16,0	29,4	15,0	51,0	33,9	24,0	32,0	27,1
sonst. Laubbäume	42,7	44,1	47,2	38,7	18,0	63,3	59,6	49,9	53,1	59,6
Nadelbäume	17,7	10,6	21,8	10,1	2,2	8,7	40,0	13,6	7,8	4,1
Laubbäume	32,2	34,8	28,9	27,1	13,0	46,1	40,8	31,9	33,6	39,5

Jahr